

## ŽELVA Č.1

Souřadnice:

50°50'33.713" severing šířky, 14°48'24.912" východní délky

50.8426981N, 14.8069200E

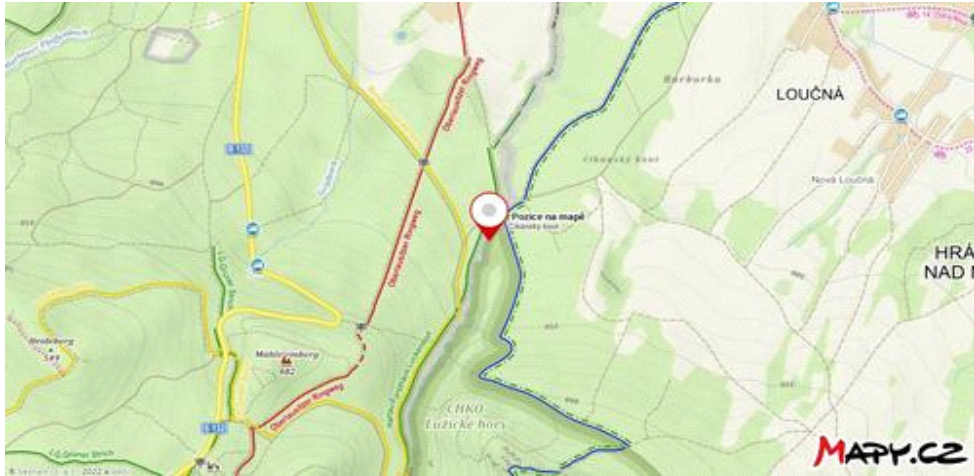
Místo nálezu: lesní cesta Žlebská (součást kamenné řady), Dlouhý žleb, Cikánský kout

Poznámka:

Na želvě (hlavu má vpravo, ocas vlevo) lze rozpoznat několik tváří.



Obrázek č. 1



Obrázek č. 2

## ŽELVA Č. 2

Souřadnice:

50°49'45.138" severní šířky, 14°49'13.940" východní délky

50.8292050N, 14.8205389E

Místo nálezů: lesní cesta Potoční, Posvátná hora

Poznámka:

Socha želvy má hlavu v popředí; na kamenech jsou k rozeznání i další tváře.



Obrázek č. 1



Obrázek č. 2

### ŽELVA Č. 3

Souřadnice:

50°50'1.259" severní šířky, 14°47'44.066" východní délky

50.8336831N, 14.7955739E

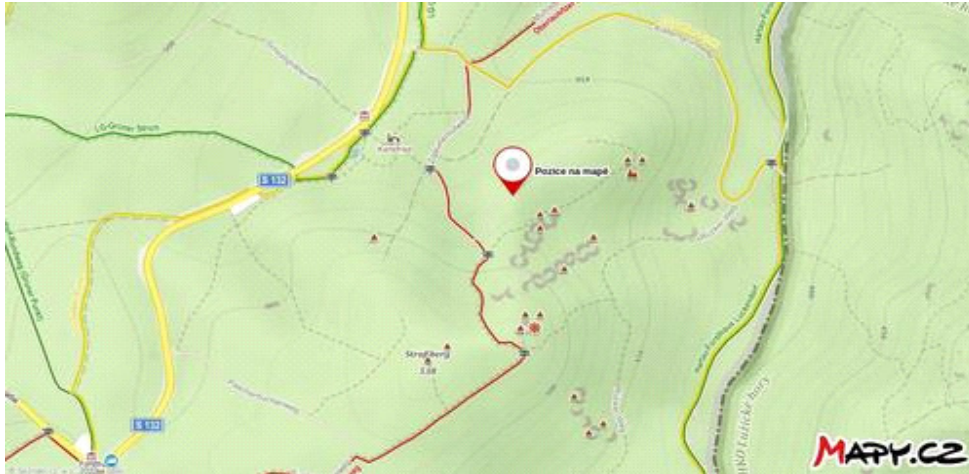
Místo nálezů: lesní cesta Ovál, Poutní hora-Straßberg, Německo

Poznámka:

Z želvy je patrná hlava s tváří a přední končetina.



Obrázek č. 1



Obrázek č. 2

## ŽELVA Č. 4

Souřadnice:


50°49'18.268" severní šířky, 14°48'57.935" východní délky

50.8217411N, 14.8160931E

Místo nálezu: lesní cesta Dolská, Posvátná hora

Poznámka:

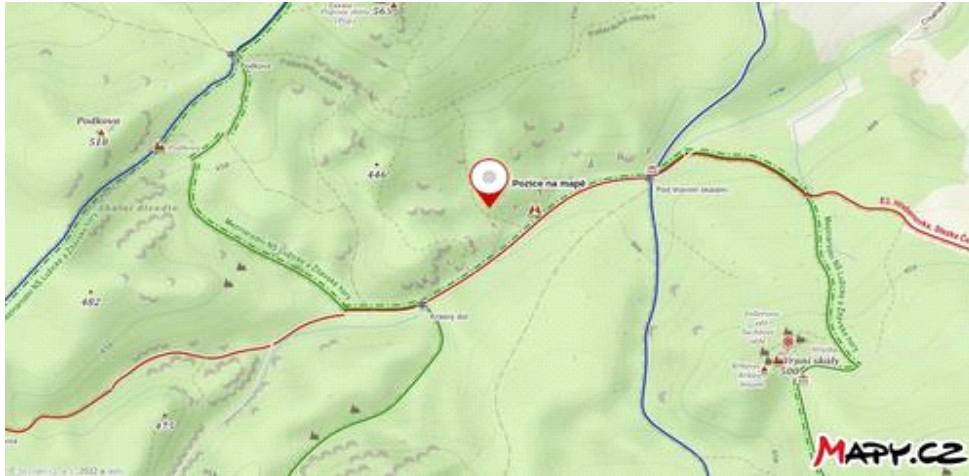
Socha želvy je v popředí (uprostřed – hlavu má vlevo). Za ní je kámen pravděpodobně upravený do naznačené podoby slona, na jehož čele je odtokový žlábek a vpravo ucho.



Obrázek č. 1/1



Obrázek č. 1/2



Obrázek č. 2

**ŽELVA Č. 5**  
**PROSTÉ ZKŘÍŽENÍ Č. 75**

Souřadnice:

50°50'17.786" severní šířky, 14°47'51.148" východní délky

50.8382739N, 14.7975411E

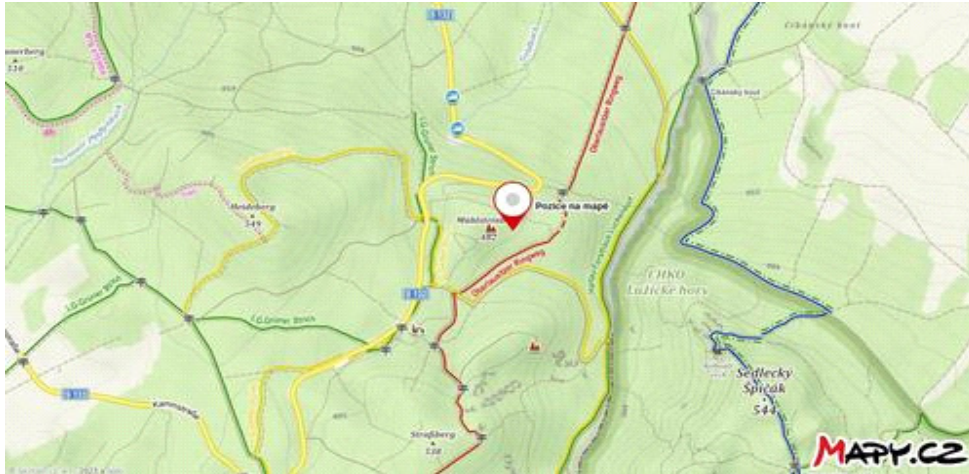
Místo nálezu: Mlýnskokamenná hora-Mühlsteinberg, Německo

Poznámka:

Na soše želvy lze rozpoznat další tváře a také značku prostého zkrřížení.



Obrázek č. 1



Obrázek č. 2

**ŽELVA Č. 6**  
**(pářící se)**  
**PROSTÉ ZKŘÍŽENÍ Č. 87**

Souřadnice:

50°50'10.216" severní šířky, 14°45'21.863" východní délky

50.8361711N, 14.7560731E

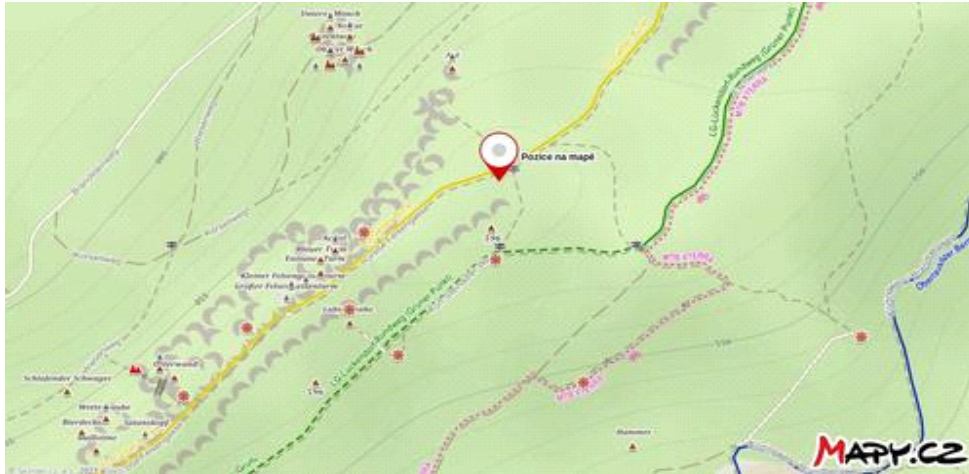
Místo nálezů: lesní cesta Tvrdá-Große Felsengasse, Německo

Poznámka:

Socha pravděpodobně pářících se želv je doplněna o další tváře a také značku prostého zkřížení na výše položené hlavě.



Obrázek č. 1



Obrázek č. 2

## ŽELVA Č. 7

Souřadnice:

50°50'8.120" severní šířky, 14°45'42.808" východní délky

50.8355889N, 14.7618911E

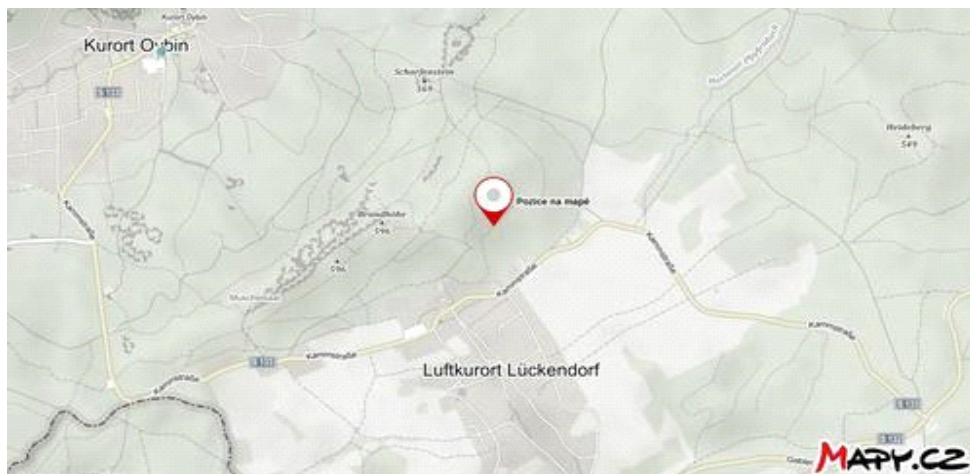
Místo nálezu: lesní cesta Pohodlná-Körtingweg-Brandbergweg, Německo

Poznámka:

Želva má hlavu v popředí (krunýř je vzadu pokrytý porostem). Na kameni lze rozpoznat ještě několik dalších tváří a jednu zřejmě i na kameni sousedícím (vpravo).



Obrázek č. 1



Obrázek č. 2

## ŽELVA Č. 8

Souřadnice:

50°49'58.390" severní šířky, 14°47'55.554" východní délky

50.8328861N, 14.7987650E

Místo nálezů: lesní cesta Zadní-Rücker Weg, Poutní hora- Straßberg, Německo

Poznámka:

Na soše želvy lze rozpoznat ještě další tváře.

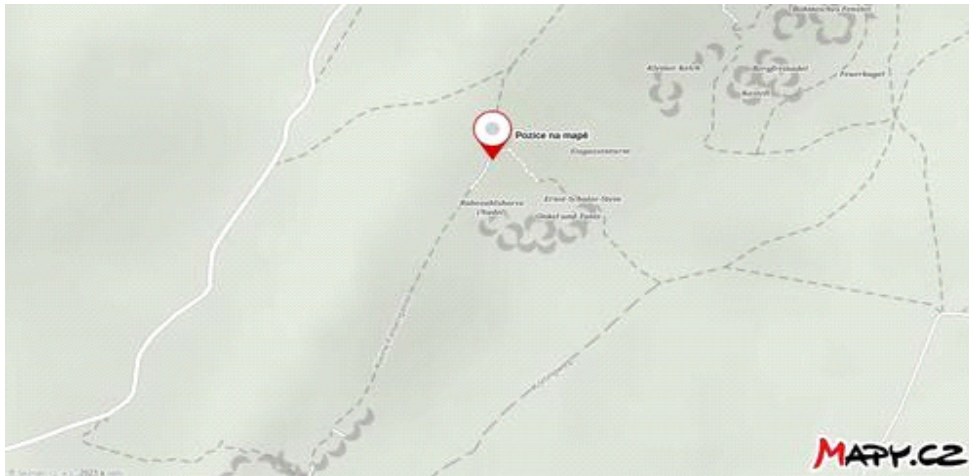


Obrázek č. 1





Obrázek č. 1



Obrázek č. 2

## ŽELVA Č. 10

Souřadnice:

50°49'55.848" severní šířky, 14°48'41.072" východní délky

50.8321800N, 14.8114089E

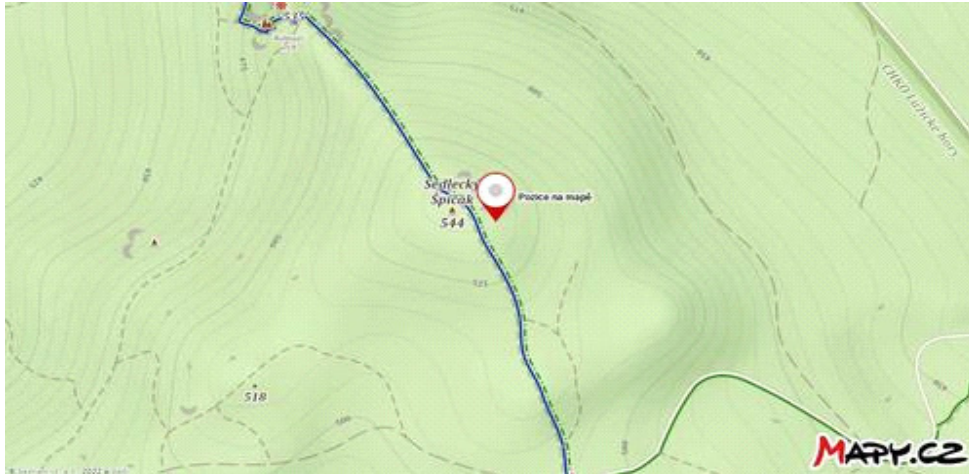
Místo nálezu: lesní cesta Vrcholová, okolí Lipového vrchu, hora Sedlecký Špičák

Poznámka:

Socha nejspíše želvy má hlavu vpravo, podélná rýha naznačuje okraj krunýře, rozpoznat lze i přední nohu. Na kameni se pak nacházejí ještě další tváře.



Obrázek č. 1



Obrázek č. 2

## ŽELVA Č. 11

## RYTINA Č. 121

Souřadnice:

50°49'37.290" severní šířky, 14°49'5.167" východní délky

50.8270250N, 14.8181019E

Místo nálezů: lesní rozcestí Hořejší, Posvátná hora

Poznámka:

Tváře jsou patrné v přední dolní části kamene; jako celek kámen představuje pravděpodobně želvu (hlavu má vlevo).



Obrázek č. 1



Obrázek č. 2

## **ŽELVA Č. 12**

**(pářící se)**

## **RYTINA Č. 235**

Souřadnice:

50°49'58.836" severní šířky, 14°48'3.352" východní délky

50.8330100N, 14.8009311E


Místo nálezů: lesní cesta Zadní-Rücker Weg, Poutní hora-Straßberg, Německo

Poznámka:

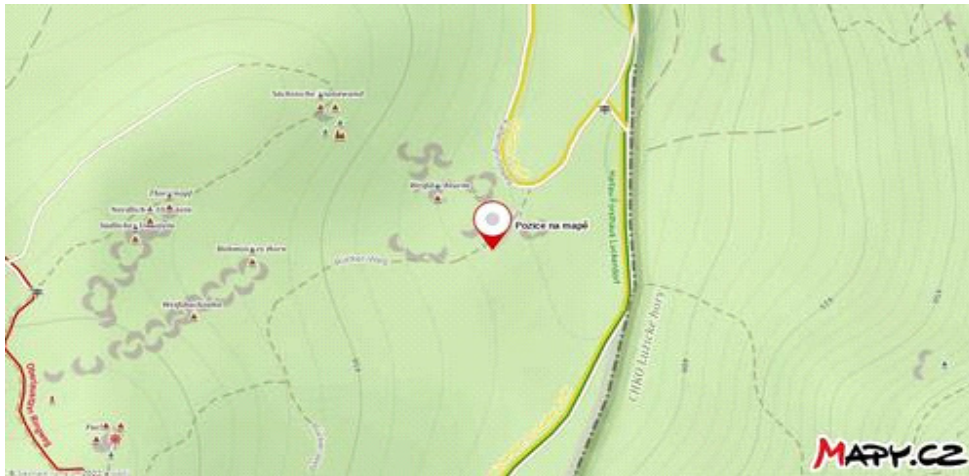
Na skále lze rozpoznat několik tváří i sochu zvířete, snad pářící se želvy (viz také Želva č. 6).



Obrázek č. 1/1



Obrázek č. 1/2



Obrázek č. 2

## ŽELVA Č. 13

## RYTINA Č. 365

Souřadnice:

50°49'58.728" severní šířky, 14°47'58.344" východní délky

50.8329800N, 14.7995400E

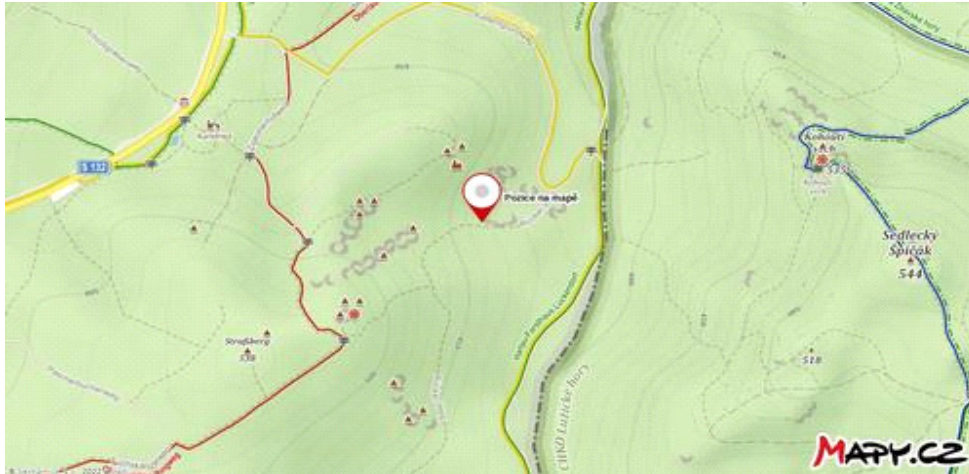
Místo nálezů: lesní cesta Zadní-Rücker Weg, Poutní hora-Straßberg, Německo

Poznámka:

Na kameni lze rozpoznat kromě obličejů i odtokový žlábek, který vede k ústům jedné tváře a zároveň je dělicí čarou, neboť celkově kámen připomíná sochu nějakého zvířete (krunýř želvy).



Obrázek č. 1



Obrázek č. 2

## ŽELVA Č. 14

Souřadnice:

Přibližná skutečná poloha

50°49'44.038" severní šířky, 14°48'48.938" východní délky

50.8288994N, 14.8135939E

Poloha podle mapy

(u staré cesty mezi Jítravou a Bílým Kostelem nad Nisou, širší okolí hradu Roimund)

50°48'37.378" severní šířky, 14°53'41.675" východní délky

50.8103828N, 14.8949097E

Místo nálezu: Hrboly, Posvátná hora

Poznámka:

Na soše lze vedle hlavní rozpoznat ještě další tváře.

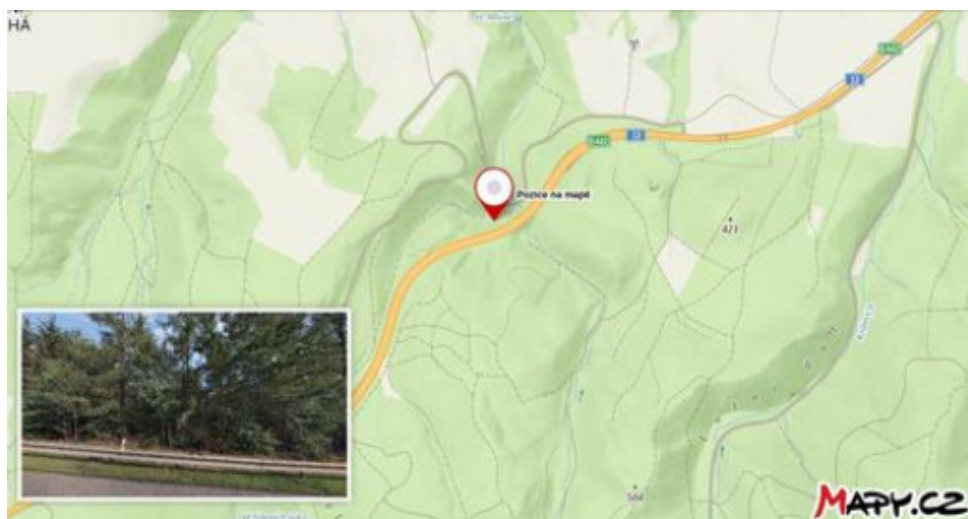


Obrázek č. 1



Obrázek č. 2

Přibližná skutečná poloha



Obrázek č. 3

Poloha podle mapy

**ŽELVA Č. 15**

**MEDVĚD Č. 91**

**PRASE Č. 31**

Souřadnice:

50°49'45.000" severní šířky, 14°48'30.000" východní délky

50.8291667N, 14.8083333E

Místo nálezů: lesní cesta Úboční v úseku mezi lesním rozcestím Mírné a lesním rozcestím Točité, hora Sedlecký Špičák

Poznámka.

Hlava želvy je na kameni vpravo, uprostřed dole medvědí tvář s čenichem a otevřenou tlamou a vlevo dole nejspíše podobizna prasete s rypákem a nozdrami. Na kameni lze rozpoznat ještě další tváře.



Obrázek č. 1



Obrázek č. 2

## ŽELVA Č. 16

Souřadnice:

(Nezobrazují se.)

?

?

Místo nálezu: snad východní okolí hory Modla

Poznámka:

Hlava a naznačený krunýř želvy je v horní polovině kamene. Na kameni lze rozpoznat několik dalších podobizen. Vlevo dole se snad nacházejí sluneční čáry.



Obrázek č. 1

## ŽELVA Č. 17

Souřadnice:

(Nezobrazují se.)

?

?

Místo nálezů: snad východní okolí hory Modla

Poznámka:

Na kameni lze vedle želvy (hlavu má na pravém okraji uprostřed) rozpoznat ještě další tváře.



Obrázek č. 1